







Legende

-  Emission Straße
-  Straße
-  Wohngebäude
-  Schule
-  Krankenhaus
-  Sonstige Gebäude
-  Amtsgrenzen

Pegelwerte Lden in dB(A)

| | |
|---|------------|
|  | <= 55 |
|  | 55 < <= 60 |
|  | 60 < <= 65 |
|  | 65 < <= 70 |
|  | 70 < <= 75 |
|  | 75 < |

Erstellung von Lärmkarten entsprechend
EG-URL-II für Straßenverkehr
Mittleres Mecklenburg und Ballungsraum
Rostock

Auszug aus Anhang 1
L-DEN Darstellung
Variante 1 - über 3 Mio. Kfz/ Jahr