














- ### Legende
-  Emission Straße
  -  Straße
  -  Wohngebäude
  -  Schule
  -  Krankenhaus
  -  Sonstige Gebäude
  -  Amtsgrenzen

### Pegelwerte Lden in dB(A)

	<= 55
	55 < <= 60
	60 < <= 65
	65 < <= 70
	70 < <= 75
	75 <

Erstellung von Lärmkarten entsprechend  
EG-URL-II für Straßenverkehr  
Mittleres Mecklenburg und Ballungsraum  
Rostock  
Auszug aus Anhang 1  
L-DEN Darstellung  
Variante 2 - Gesamtes Bundes- und  
Landesstraßennetz