















- ### Legende
-  Emission Straße
 -  Straße
 -  Wohngebäude
 -  Schule
 -  Krankenhaus
 -  Sonstige Gebäude
 -  Amtsgrenzen

Pegelwerte L_{night} in dB(A)

	<= 45
	45 < <= 50
	50 < <= 55
	55 < <= 60
	60 < <= 65
	65 < <= 70
	70 <

Erstellung von Lärmkarten entsprechend
EG-URL-II für Straßenverkehr
Mittleres Mecklenburg und Ballungsraum
Rostock

Auszug aus Anhang 1
L-NIGHT Darstellung
Variante 1 - über 3 Mio. Kfz/ Jahr